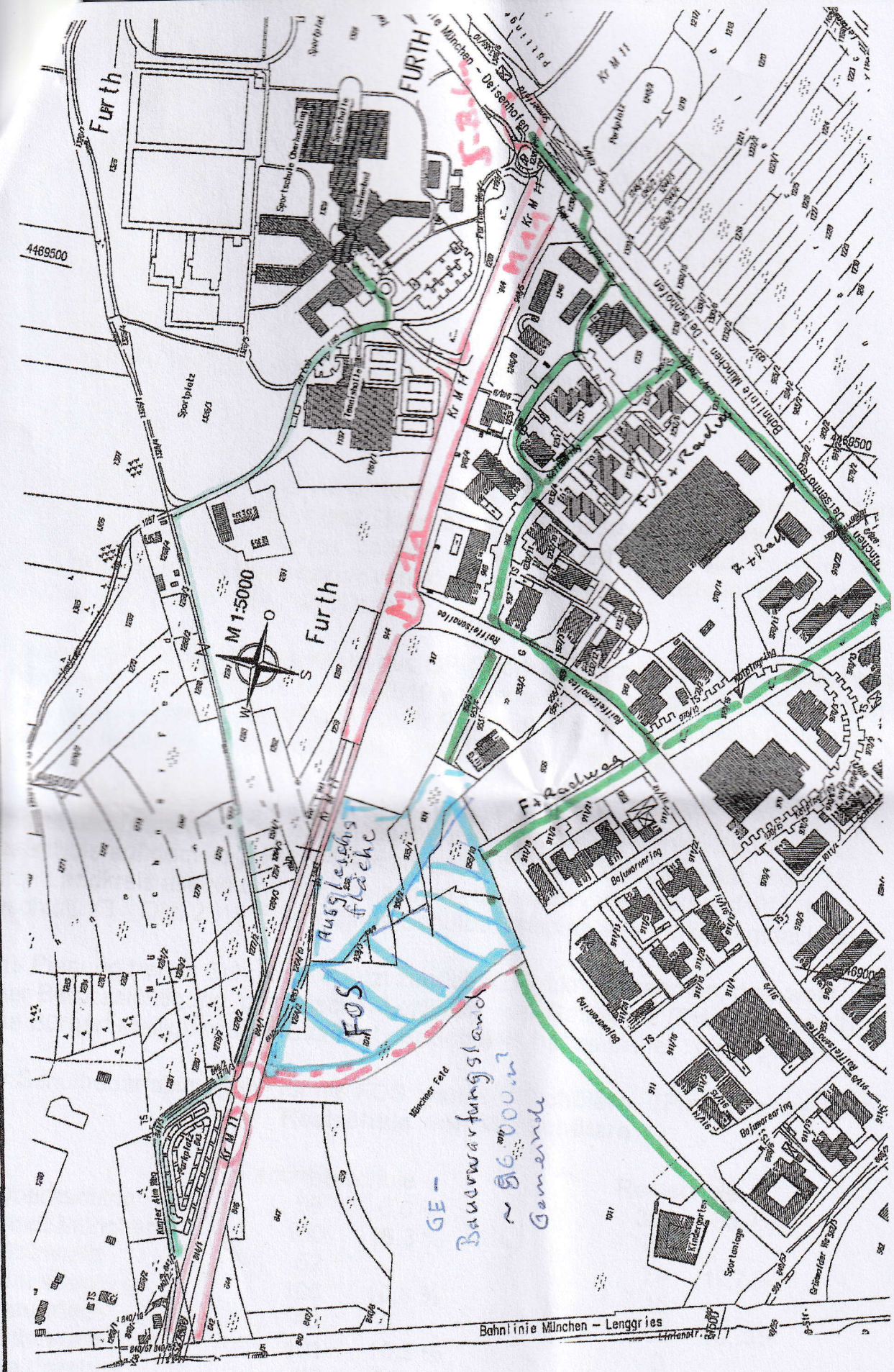







M 1:500

Alternativ- Vorschlag für eine FOS Oberhaching am Gewerbegebiet



-  Mögliches Gelände FOS Oberhaching mit Erweiterung
-  neue Strasse M 11 – Bajuwarenring + Kreisverkehr
-  mit Bushaltestellen (Ortsbus, Bus 224 + Bus 222)
-  Fuß- + Radwege zur S-Bahn in Furth min. 900 m
-  Fußweg 10 Minuten, Bus 4 – 5 Minuten